

九州歴史資料館までの道案内【遊歩道経由】（徒歩約10分）

《西鉄三国が丘駅より、遊歩道を通して九州歴史資料館へ行く場合を紹介します》

① 西鉄三国が丘駅




改札口を右に曲がります。



突当りを右に曲がり階段を下ります。

② 三沢遺跡入口




↑ この看板が目印です



階段を下りた後、直進すると左手に三沢遺跡の看板がありますので、階段を上がります。

③ 三沢遺跡(その1)



直進後、突き当たりを左折します。



④ 三沢遺跡(その2)



直進すると、砂利道に出ますので、ここを**右折**して下さい。(目印はありませんので注意)

⑤ 三沢遺跡(その3)



直進すると、展望台経由の道がありますので、最短コースの右側の砂利道を通ってください。

⑥ 三沢遺跡(その4)



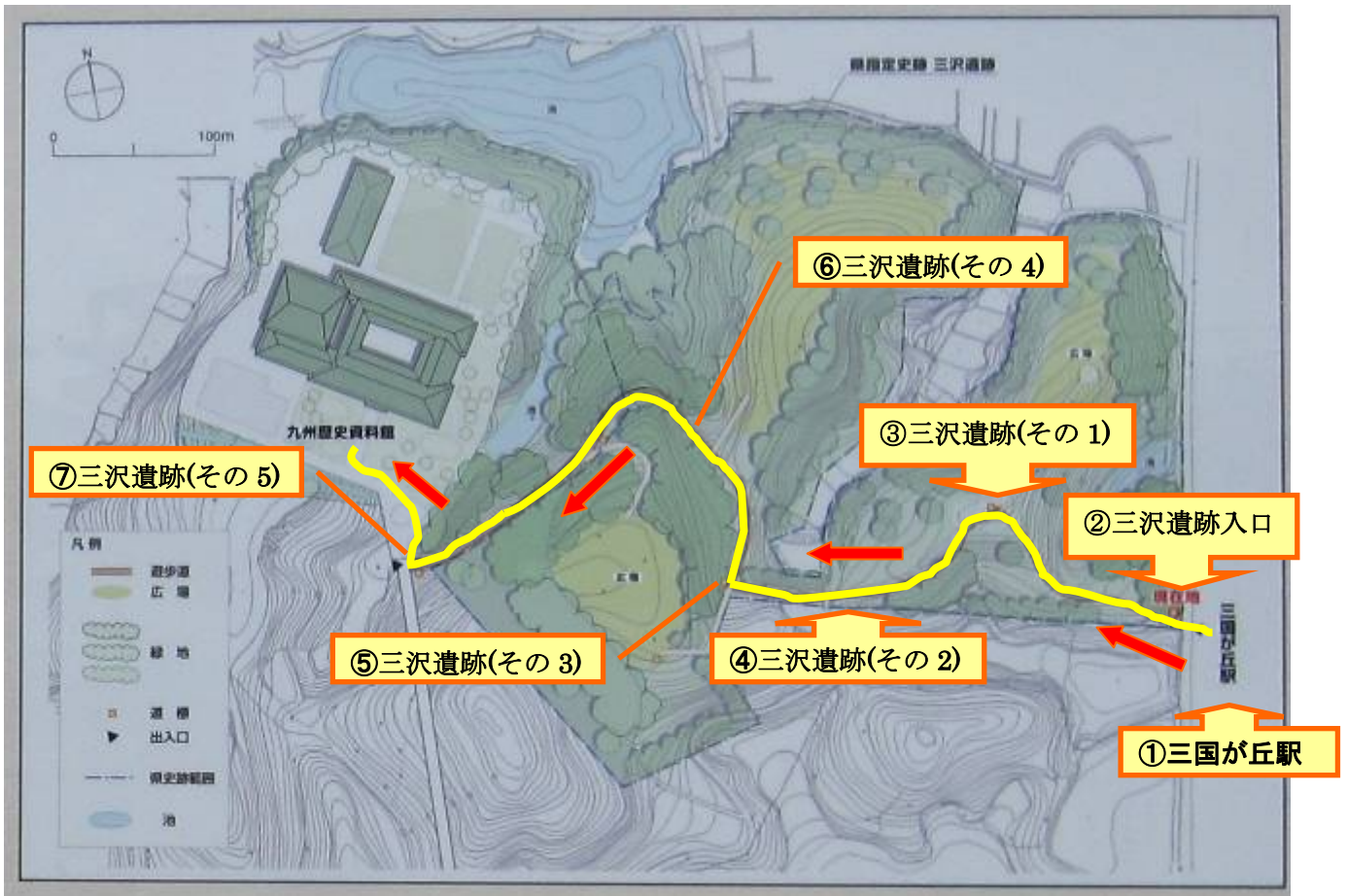
砂利道に沿って歩いていくと、下り坂になっており、右手遠方に樹木の間より九州歴史資料館が見えてきます。

⑦ 三沢遺跡(その5)



下り坂の先には、舗装道路に出ますので、右折しますと、九州歴史資料館に到着です！！

【三沢遺跡 地図】



もし、途中で道が分からなくなった場合等は、九州歴史資料館までお問い合わせください。
電話：0942-75-9575